



**КОМИТЕТ ИМУЩЕСТВЕННЫХ ОТНОШЕНИЙ
АДМИНИСТРАЦИИ ПЕРМСКОГО МУНИЦИПАЛЬНОГО ОКРУГА**

РЕШЕНИЕ

о размещении объектов № 2603

Пермский край
Пермский округ

03.10.2023

Комитет имущественных отношений администрации Пермского муниципального округа разрешает Акционерному обществу «Газпром газораспределение Пермь» (ИНН 5902183841, ОГРН 2125902017723, почтовый адрес: 614000, г. Пермь, ул. Петропавловская, 43)

размещение объекта «газопровод давлением до 1,2 Мпа, для размещения которого не требуется разрешения на строительство»

на землях государственная собственность на которые не разграничена и муниципальная собственность

на срок 1 год.


Местоположение: Пермский край, Пермский муниципальный округ, с. Гамово, ул. Вишнёвая, з/у 8.

Приложение: схема предполагаемых к использованию земель или части земельного участка.

Особые условия использования:

1. При размещении объекта учесть параметры ширины проезда улично-дорожной сети, во избежание сужения полосы отвода дороги.
2. Получение разрешения на производство земляных работ.

Заместитель председателя комитета


(подпись, печать)

М.В. Королева

Схема предполагаемых к использованию земель или части земельного участка

Объект: Газопровод давлением до 1,2 Мпа, для размещения которого не требуется разрешения на строительство

Местоположение: расположенных по адресу: Пермский край, м.о. Пермский, с. Гамово, ул. Вишнёвая, з/у 8

Площадь земель или части земельного участка, кв.м.: 243

Категория земель: земли населенных пунктов

Вид разрешенного использования: -

Описание границ смежных землепользователей:

От точки н1 до точки н2 - земельный участок с кадастровым номером 59:32:5210001:352

От точки н2 до точки н3 - земли общего пользования


От точки н3 до точки н4 - земельный участок с кадастровым номером 59:32:5210001:597


От точки н4 до точки н6 - земельный участок с кадастровым номером 59:32:5210001:475


От точки н6 до точки н7 - земли общего пользования

От точки н7 до точки н8 - земельный участок с кадастровым номером 59:32:5210001:567

От точки н8 до точки н1 - земельный участок с кадастровым номером 59:32:5210001:568

 - границы и номер земельного участка, сведения о которых внесены в ЕГРН


 - границы и номер объекта капитального строительства, сведения о которых внесены в ЕГРН

 - граница кадастрового квартала

Условные обозначения:



- предполагаемый участок земель, на которых планируется размещение объекта



- зоны с особыми условиями использования территории, сведения о которых внесены в ЕГРН

:ЗУ1

- обозначение запрашиваемого земельного участка

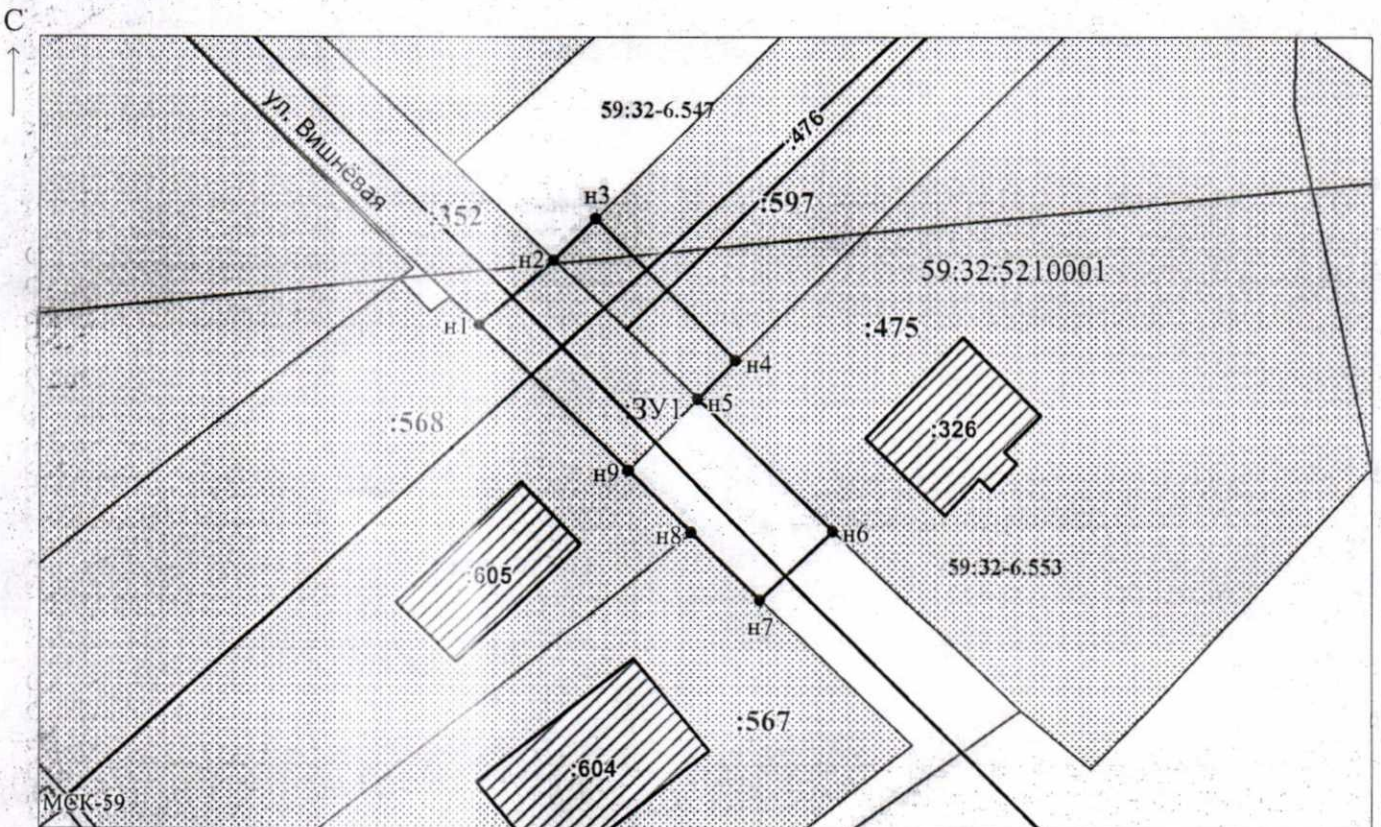
• н1

- характерная точка границ земель или части земельного участка


59:32:5210001 - номер кадастрового квартала

Каталог координат, м

№ точки границы	X	Y
н1	501842.29	2224200.17
н2	501846.89	2224205.32
н3	501849.79	2224208.24
н4	501839.80	2224218.00
н5	501837.14	2224215.34
н6	501828.02	2224224.74
н7	501823.24	2224219.69
н8	501827.92	2224214.90
н9	501832.19	2224210.53
н1	501842.29	2224200.17



Масштаб 1:500

Заявитель:  / Егошина И.В.
 (подпись, расшифровка подписи)

МП
 (для юридических лиц
 и индивидуальных предпринимателей)